

LEGENDA

OZNACZENIE POSZCZEGÓLNYCH OBSZARÓW:



	tereny istniejącej zabudowy mieszkaniowej jednorodzinnej do zachowania, rozbudowy, nadbudowy, przebudowy i uzupełnienia poprzez budowę nowych budynków oraz wymianę starych budynków na nowe, przy zachowaniu maksymalnego wskaźnika zabudowy do 0,3; na warunkach określonych w ustaleniach szczegółowych planu, z dopuszczeniem usług nieuciążliwych
	tereny zabudowy mieszkaniowej jednorodzinnej o maksymalnym wskaźniku zabudowy do 0,3 na warunkach określonych w ustaleniach szczegółowych planu, z dopuszczeniem usług nieuciążliwych
	tereny zabudowy usług komercyjnych ogólnomiejских z dopuszczeniem funkcji mieszkaniowej
	tereny upraw sadowniczych i ogrodniczych
	tereny dróg publicznych klasy D
	tereny publicznych ciągów pieszo-jezdných
	tereny dróg wewnętrznych

OZNACZENIA NA RYSUNKU:

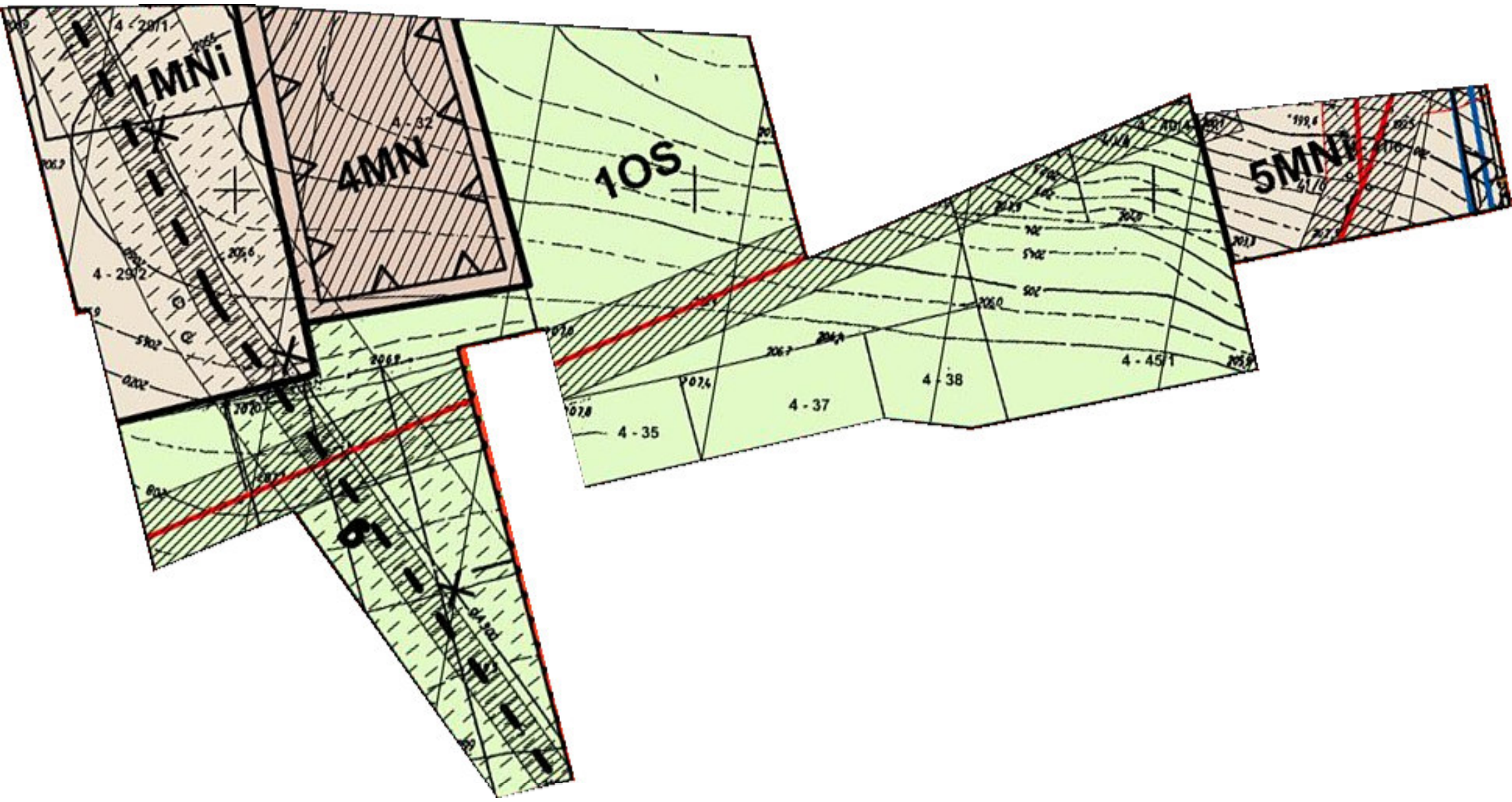
	granice terenu objętego zmianą planu
	granice terenu objętego planem
	linie rozgraniczające tereny o różnym przeznaczeniu lub różnych zasadach zagospodarowania
	granice własności, numery ewidencyjne działek
	granice proponowanych podziałów działek (przybliżone)
	nieprzekraczalne linie zabudowy
	części terenu możliwe do zabudowy w proporcjach określonych w ustaleniach planu
	części działek nie przeznaczone pod zabudowę

ISTNIEJĄCE UZBROJENIE TERENU

	kanalizacja sanitarna
	sieć wodociągowa
	istniejące stacje transformatorowe następujące
	sieć gazowa do likwidacji wraz ze strefą kontrolowaną (tymczasową)
	strefa ochronna terenu zamkniętego resortu obrony narodowej, stanowiącego kompleks wojskowy nr 5490 Radoszki, ustalonej Decyzją Lokalizacyjną Komisji Planowania przy Radzie Ministrów Nr 99/74 z dnia 5 września 1974r. <i>w sprawie ustalenia strefy ochronnej dla wojskowego obiektu o specjalnym przeznaczeniu w rejonie miejscowości Radoszki</i>








UZBROJENIE PROJEKTOWANE

	sieć gazowa wysokiego ciśnienia wraz ze strefą kontrolowaną
	kanalizacja sanitarna
	kanalizacja deszczowa
	sieć wodociągowa











LEGENDA










OZNACZENIE POSZCZEGÓLNYCH OBSZARÓW:  0 10 20 30 40 50m

-  tereny istniejącej zabudowy mieszkaniowej jednorodzinnej do zachowania, rozbudowy, nadbudowy, przebudowy i uzupełnienia poprzez budowę nowych budynków oraz wymianę starych budynków na nowe, przy zachowaniu maksymalnego wskaźnika zabudowy do 0,3; na warunkach określonych w ustaleniach szczegółowych planu, z dopuszczeniem usług nieuciążliwych
-  tereny zabudowy mieszkaniowej jednorodzinnej o maksymalnym wskaźniku zabudowy do 0,3 na warunkach określonych w ustaleniach szczegółowych planu, z dopuszczeniem usług nieuciążliwych
-  tereny zabudowy usług komercyjnych ogólnomiejskich z dopuszczeniem funkcji mieszkaniowej
-  tereny upraw sadowniczych i ogrodniczych
-  tereny dróg publicznych klasy D
-  tereny publicznych ciągów pieszo-jezdnych
-  tereny dróg wewnętrznych

OZNACZENIA NA RYSUNKU:

-  granice terenu objętego zmianą planu
-  granice terenu objętego planem
-  linie rozgraniczające tereny o różnym przeznaczeniu lub różnych zasadach zagospodarowania
-  granice własności, numery ewidencyjne działek
-  granice proponowanych podziałów działek (przybliżone)
-  nieprzekraczalne linie zabudowy
-  części terenu możliwe do zabudowy w proporcjach określonych w ustaleniach planu
-  części działek nie przeznaczone pod zabudowę

ISTNIEJĄCE UZBROJENIE TERENU

-  kanalizacja sanitarna (poza obszarem zmiany planu)
-  sieć wodociągowa
-  istniejące stacje transformatorowe nastupowe
-  sieć gazowa do likwidacji wraz ze strefą kontrolowaną (tymczasową)
- UZBROJENIE PROJEKTOWANE (poza obszarem zmiany planu)**
 -  sieć gazowa wysokiego ciśnienia wraz ze strefą kontrolowaną
 -  kanalizacja sanitarna
 -  kanalizacja deszczowa
 -  sieć wodociągowa
 -  strefa ochronna terenu zamkniętego resortu obrony narodowej, stanowiącego kompleks wojskowy nr 5490 Radoszki, ustalonej Decyzją Lokalizacyjną Komisji Planowania przy Radzie Ministrów Nr 99/74 z dnia 5 września 1974r.